

Comune di

# SAN CIPRIANO PO

Provincia di Pavia

**P.N.A.C.**

Versione 2006/2007

LEGE n.447 del 1995  
LEGGI REGIONALI n. 15 del 2001  
DELIBERA DI GIUNTA REGIONE LOMBARDIA n.7/9776 del 12/07/2002

[illegible]

PROGETTISTA	INDACO
DOTT. ARCH. MAURIZIO ZANINELLO	RAA. PIETRO FARAVELLI
COLLABORATORE	SEGRETARIO
GEOM. MARGHERITA CANININI	DOTT. MARIO CAMPAGNOLI

COLLABORATORE  
GEOM. MARGHERITA CANINI


# PIANO DI ZONIZZAZIONE ACUSTICA COMUNALE

TAVOLA  
2.Ac

su base PRG comunale 2006

SCALA 1 : 5.000

## LEGENDA



### Confine comunale

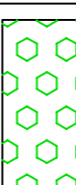


**Base cartografica fornita dall'amministrazione comunale**


## ZONE ACUSTICHE



**Classe I: Aree particolarmente protette**



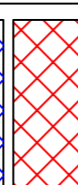
**Classe 2: Aree prevalentemente residenziali**



### Classe 3: Aree miste



#### Classe 4: Aree intensa attività umana



**Classe 5: Aree prevalentemente industriali**



**Classe 6: Aree esclusivamente industriali**

**FASCE CUSCINETTO**



**Fasce di classe 2: Aree prevalentemente residenziali**




**Fasce di classe 3: Aree miste**




### Fasce di classe 4: Aree intensa attività umana


## CLASSIFICAZIONE ACUSTICA STRADE



**Strade di classe 2: a basso flusso di traffico**



### Strade di classe 3: a medio flusso d traffico



## Strade di classe 4: ad alto flusso di traffico

3	1
4	2

## QUADRANTI

2